



# Het blauwe park van de eurometropool

## Gids met fietsroutes



NL

**EUROMÉTROPOLE**  
**EUROMETROPOOL**  
LILLE • KORTRIJK • TOURNAI



## **Ontdek het blauwe park van de eurometropool per fiets!**

De Eurometropool Lille-Kortrijk-Tournai is een grensoverschrijdende regio met 157 gemeenten die delen van Frankrijk, Vlaanderen en Wallonië omvat. Het is een EGTS, een Europese Groepering voor Territoriale Samenwerking, met 14 partners. Het verzamelt de krachten van de Belgische en Franse regio's: politici, instellingen, openbare diensten en het maatschappelijk middenveld om projecten uit te voeren ten behoeve van de burgers.

Het blauwe park van de eurometropool, wat is dat? Met zijn 5440 km aan waterlopen, waaronder 300 km bevaarbare waterwegen, zijn de groene en blauwe ruimtes nooit ver weg. Het blauwe park wil een continue grensoverschrijdende ruimte creëren tussen bewoners, water en natuur. Een aantrekkelijk grensoverschrijdend gebied waar het aangenaam leven is dat toegankelijk is te voet, per fiets of per boot, zonder grenzen of belemmeringen.

Dit boekje en zijn kaart tonen u het potentieel voor het fietstoerisme van het blauwe park van de Eurometropool Lille-Kortrijk-Tournai. De eurometropool, doorkruist door de EuroVelo 5 en tal van fietsroutes, is het centrum van een dicht fietsnetwerk. Verken de eurometropool per fiets en ontdek de rijkdommen van het blauwe park tijdens verschillende tochten langs het water aan weerszijden van de grens. Leer meer over de werking en de specifieke kenmerken van de fietsnetwerken van de grensregio Lille-Kortrijk-Tournai. Een ideale manier om dit grensoverschrijdende gebied beter te leren kennen. Stap op uw fiets en geniet!

Voor meer informatie: [www.eurometropolis.eu](http://www.eurometropolis.eu) en [www.hetblauwepark.eu](http://www.hetblauwepark.eu)

## **De Eurometropool Lille-Kortrijk-Tournai en zijn 14 partners:**

L'Etat français

La Région Hauts-de-France

Le Département du Nord

Métropole Européenne de Lille

De Belgische Staat

Het Vlaams Gewest en de Vlaamse Gemeenschap

Wallonië (La Wallonie)

Fédération Wallonie-Bruxelles

Provincie West-Vlaanderen

Province de Hainaut

Intercommunale Leiedal

Intercommunale WVI (West-Vlaamse Intercommunale)

Agence de développement territorial IDETA

Intercommunale IEG (Intercommunale d'Etude et de Gestion)

## **Deelnemers aan de werkgroep “fiets” van het blauwe park van de Eurometropool:**

Maison du Tourisme de la Wallonie picarde

Westtoer

Nord Tourisme

Forum de l'Eurométropole



# Inhoudstabel

|          |  |           |
|----------|--|-----------|
| <b>1</b> | <b>Lexicon voor (grensoverschrijdende) fietsers</b>                | <b>6</b>  |
| <b>2</b> | <b>De fietsnetwerken van de eurometropool</b>                      |           |
|          | De metropool Lille per fiets                                       | 8         |
|          | West-Vlaanderen per fiets  | 10        |
|          | Wallonie picarde per fiets   | 12        |
| <b>3</b> | <b>De grote grensoverschrijdende fietsroutes</b>                   |           |
|          | Blauwe Ruit  | 14        |
|          | EuroVelo 5 Via Romea Francigena                                    | 16        |
|          | Lille - Roubaix -Tournai   | 18        |
|          | Kortrijk-Lille   | 20        |
|          | Lille - Roubaix - Kortrijk - Gent                                  | 22        |
|          | Scheldevallei  | 24        |
|          | Dendervallei   | 26        |
|          | Fietsen langs de Leie  | 28        |
|          | Op de wegen van de Grote Oorlog                                    | 30        |
| <b>4</b> | <b>Onthaal en diensten voor fietstoeristen in de eurometropool</b> | <b>32</b> |

# Lexicon voor (grensoverschrijdende) fietsers


## Voie verte / groen-blauwe netwerk / RAVeL

Een 'voie verte' (groene weg) in Frankrijk, een groen-blauwe netwerk in Vlaanderen of een RAVeL (Réseau Autonome des Voies Lentes) in Wallonië, is een verharde weg die uitsluitend is gereserveerd voor ongemotoriseerd verkeer: fietsers, wandelaars en/of ruiters. In de meeste gevallen zijn deze wegen aangelegd op voormalige spoorlijnen en oude jaagpaden langs het water. De eurometropool telt **615 kilometer voies vertes/groen-blauwe netwerk/RAVeL**.

[www.af3v.org](http://www.af3v.org) - [www.westtoer.be](http://www.westtoer.be)  
[ravel.wallonie.be](http://ravel.wallonie.be) - [evasion.lenord.fr](http://evasion.lenord.fr)



Voie verte



RAVeL



Groen-blauwe netwerk



Véloroute



Itinéraires régionaux wallons



W4 - Canaux, fleuves et rivières – Grand Large de Péronnes

## Véloroute / Itinéraire régional wallon

Een véloroute in Frankrijk of een gewestelijke route (itinéraire régional) in Wallonië is een fietsroute van middellange of lange afstand van departementaal, regionaal, nationaal of Europees belang. Het is een aangename, ononderbroken en afgebakende fietsroute met een maximale hellingsgraad van 3%, geschikt voor alle fietsers. De eurometropool wordt doorkruist door:

### 4 véloroutes in Frankrijk:

- 32 - Véloroute de la Deûle et de la Lys
- 364 - Véloroute des Flandres
- 365 - Véloroute du Paris Roubaix
- 367 - Véloroute de la Lys

[www.lillemetropole.fr](http://www.lillemetropole.fr) - [www.af3v.org](http://www.af3v.org) - [evasion.lenord.fr](http://evasion.lenord.fr)

### 3 Waalse gewestelijke routes:

- W1 - Entre Dendre et Hauts-Pays
- W2 - La Véloroute de la Bière
- W4 - Canaux, fleuves et rivières

[ravel.wallonie.be](http://ravel.wallonie.be)

## Fietsknooppunten- netwerk

Een fietsknooppuntennetwerk bestaat uit een dicht net van routes die als een weggennet met elkaar zijn verbonden. De eurometropool telt **4 780 kilometer**

### fietsknooppuntennetwerken:

#### - West-Vlaanderen per fiets

Meer informatie op pagina 10

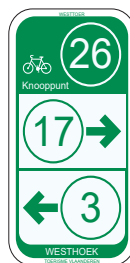
#### - Wallonie picarde per fiets

Meer informatie op pagina 12

#### - Leievallei & Frans-Vlaamse heuvels



Wallonie picarde



Flandre



France

## Blauwe Ruit

De Blauwe Ruit is een lus van 90 km die wordt gevormd door de belangrijkste waterlopen van de eurometropool: de Deule, de Leie, het kanaal Bossuit – Kortrijk, de Schelde, het Spierekanaal en het Kanaal van Roubaix.

Het fietscircuit van de Blauwe Ruit wordt uniform bewegwijzerd in de loop van 2020.

[www.hetblauwepark.eu/  
blauweruit](http://www.hetblauwepark.eu/blauweruit)



EV5, RAVeL des Collines, Flobecq



## EuroVelo

Een EuroVelo is een Europese fietsroute. 15 langeafstandsroutes doorkruisen het continent. Het gebied van de eurometropool wordt van west naar oost doorkruist door de **EuroVelo 5 Via Romea Francigena**, 3.300 kilometer fietsroutes die Londen met Brindisi (Italië) verbinden.

Meer informatie op pagina 16 en op [www.eurovelo.com](http://www.eurovelo.com)

# 2

## De fietsnetwerken van de eurometropool

### De metropool Lille per fiets Een fietsnetwerk van 900 km



Naast een rijk Bourgondisch en Vlaams erfgoed beschikt de metropool Lille ook over hedendaagse architecturale, landschappelijke en stedelijke hoogstandjes. In steden en dorpen laat de metropool zich van zijn commerciële, industriële, groene, gastronomische, culturele en feestelijke kant zien. Bezoekers van de metropool worden overal met open armen ontvangen.

**Water** leidde tot het ontstaan van dit gebied (Lille, L'Isle, Rijsel, ter Yssel) en heeft bijgedragen aan de handelscultuur en de ontwikkeling van de textielindustrie. Maar ook aan de verdediging van het gebied met tuiskomsten van de mens om het bevaarbaar te maken, te overbruggen, te verdedigen, te leiden, te ontlasten en er nuttig gebruik van te maken! Water is belangrijk om de metropool te begrijpen en te leren kennen.



Citadel, Lille



Langs de 150 km kanalen en natuurlijke waterwegen, onderbroken door de charme van sluisen, havens en aanmeerplaatsen, biedt een dicht en gevarieerd erfgoed zich aan de fietsers aan. Of ze nu de steden verkennen waarvan het water vaak verborgen facetten onthult of het platteland waar het bijdraagt aan een verrassend idyllische omgeving in een zo dichtbevolkte metropool.

**Het fietsnetwerk en het huuraanbod voor fietsen** helpen om de 3 Villes d'Art et d'Histoire te ontdekken (Lille, Roubaix en Tourcoing), de Vauban Citadel van Lille, de 28 musea (Paleis voor Schone Kunsten in Lille, La Piscine in Roubaix, Muba in Tourcoing, LaM in Villeneuve d'Ascq...), het UNESCO-erfgoed (belforten van Lille, Armentières, Comines en Loos), het industriële erfgoed, het opmerkelijke erfgoed van de 17<sup>e</sup> eeuwse Vlaming en de talrijke natuurgebieden waaronder het Mosaïc-park en Parc du Héron.

[www.hellolille.eu](http://www.hellolille.eu)  
[www.lillemetropole.fr](http://www.lillemetropole.fr)  
[evasion.lenord.fr](http://evasion.lenord.fr)  
[www.lys-sans-frontieres.org](http://www.lys-sans-frontieres.org)




Parc du Héron, Villeneuve-d'Ascq



Lille, Bras de la Barre



Haven van Wambrechies



Wielervedbaan, aankomst van Parijs-Roubaix



## West-Vlaanderen per fiets 3180 km aan fietsknooppunten

West-Vlaanderen omvat vier toeristische regio's: de Leiestreek, de Westhoek en het Brugse Ommeland en de Kust.

De vlasindustrie bracht de **Leiestreek** gedurende vele jaren grote welvaart en gaf een nieuwe impuls aan mooie steden als **Kortrijk** en **Roeselare**. De Leie baant zich een weg van Wervik naar Gent door wisselende landschappen. Laat u verrassen door deze **groene parels** en stop af en toe om te proeven van de heerlijke gerechten van onze **top-chefs** en de vele **lokale bieren**.



Kortrijk, Budabeach

Eindeloze vergezichten, heuvelachtige landschappen, uitgestrekte polders en een fascinerende rust: de **Westhoek** flirt met de Franse grens en de kust om te fietsen. Steden met een rijke geschiedenis als **Ieper**, de martelaarsstad van de Eerste Wereldoorlog, en **Poperinge**, de streek van het groene goud genoemd vanwege zijn hopteelt, onderbreken het landschap.

Met zijn **3180 km** bewegwijzerd fietsknooppuntennetwerk, verbonden met de andere Vlaamse en Waalse netwerken, biedt het West-Vlaamse fietsnetwerk u urenlange tochten langs karakteristieke steden en dorpen, typische cafeetjes en charmante restaurants, ver weg van de drukte. Waar u ook gaat, u wordt met een oprechte glimlach begroet.

[www.toerisme-leiestreek.be](http://www.toerisme-leiestreek.be)  
[www.toerismewesthoek.be](http://www.toerismewesthoek.be)  
[www.brugseommeland.be](http://www.brugseommeland.be)  
[www.visitwestvlaanderen.be](http://www.visitwestvlaanderen.be)



Kortrijk, beginnhof



Ieper, Menenpoort



Streekproducten





## Wallonie picarde per fiets 1600 km aan fietsknooppunten

Wallonie picarde is een uitgestrekt gebied van vlaktes en heuvels tussen Lille en Brussel, Kortrijk en Bergen. Dankzij zijn **1600 km** bewegwijzerd fietsknooppuntennetwerk, verbonden met de Vlaamse en andere Waalse netwerken, zijn 200 km voies vertes (RAVeL), zijn vele waterlopen en bevaarbare waterwegen, en zijn twee natuurparken is Wallonie picarde een ideale regio voor fietstochten.



RAVeL van de Schelde, Kalkovens St. André (Chercq, Tournai)

Met een honderdtal ambachtelijke bieren, tal van cafés en restaurants en levendige feesten, heeft Wallonie picarde een uniek erfgoed en karaktervolle steden: **Tournai** (Doornik), de stad met de 5 klokkentorens, zijn kathedraal en zijn belfort vermeld op de werelderfgoedlijst van UNESCO. **Ath** (Aat), de Reuzenstad, met zijn beroemde Ducasse opgenomen op de lijst van immaterieel cultureel erfgoed van UNESCO. **Lessines** (Lessen) en het 'Hôpital Notre-Dame à la Rose', 'Hospices de Beaune du nord'. **Belœil** en zijn kasteel, het Belgische 'klein Versailles'. **Enghien** (Edingen) en zijn prachtige park. En niet te vergeten **Pairi Daiza**, de jardin des Mondes, het landschaps- en dierenpark dat tot beste dierenpark van Europa werd verkozen!

Verbonden met het fietsknooppuntennetwerk kan dit buitengewone erfgoed en het toeristische aanbod in Wallonie picarde gemakkelijk worden ontdekt op een fietstocht. Een honderdtal etablissementen met het "Bienvenue vélo"-label verwelkomen fietstoeristen en bieden hen diensten en advies aan.

[www.visitwapi.be](http://www.visitwapi.be)  
[info@visitwapi.be](mailto:info@visitwapi.be)



Tournai, Grand-Place



Ambachtelijke bieren



Kasteel van Belœil



Pairi Daiza

# 3

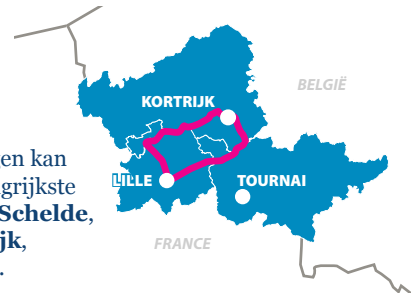
## De grote grensoverschrijdende fietsroutes

Met 4000 kilometer fietsroutes aan weerszijden van de Frans-Belgische grens is de eurometropool een ideale bestemming voor een fietstocht met het gezin, een weekendje weg met vrienden of een weekje zwerven langs waterlopen en kleine plattelandswegen. Ontdek enkele van de grensoverschrijdende fietsroutes.

### De Blauwe Ruit

90 km

Deze route van 90 kilometer, die in één of twee dagen kan worden afgelegd, volgt de jaagpaden langs de belangrijkste bevaarbare waterlopen van de eurometropool : **de Schelde, de Leie, de Deûle, het Kanaal Bossuit-Kortrijk, het Spierekanaal en het Kanaal van Roubaix.**



Maak van de gelegenheid gebruik om de steden te bezoeken die zich in de loop der eeuwen langs deze rivieren hebben ontwikkeld: **Kortrijk**, stad van architectuur, kunst en design, helemaal op het water gericht met zijn parken, wandelingen, speeltuinen en cafés langs de oevers van de Leie; **Menen**, een levendig stadje dat in de 14<sup>e</sup> eeuw een belangrijk centrum van de lakenindustrie was; **Wervik** en zijn Tabaksmuseum; **Komen**, met zijn rijke geschiedenis, de enige Waalse stad die in de Eerste Wereldoorlog achtereenvolgens door de Duitse en geallieerde strijdkrachten werd bezet; **Lille**, stad van kunst en geschiedenis, met zijn musea en levendig stadscentrum, zijn oevers van de Haute Deûle of het kanaal van Roubaix waar je kan verpozen; **Roubaix** en zijn museum van kunst en industrie in één van de mooiste art deco zwembaden uit de jaren '30; **Tourcoing** en zijn hydraulische brug.

Fiets langs de stromen, rivieren en kanalen om dit blauwe erfgoed van de Eurometropool Lille-Kortrijk-Tournai te ontdekken. Ontdek het 'blauwe park', waarvan de Blauwe Ruit de belangrijkste route is. De bewegwijzering is gerealiseerd binnen het Interregproject Carré Bleu / Blauwe Ruit.



Micro-projet | Microproject

**Carré BleuBlauweruit**



## Bezienswaardigheden op de route



Spierekanaal

### De erfgoedsteden:

Lille (stad van kunst en geschiedenis)

Roubaix (stad van kunst en geschiedenis)

Tourcoing (stad van kunst en geschiedenis)

Kortrijk



### De waterwegen:

De Leie

Het Kanaal Bossuit-Kortrijk

De Schelde

Het Spierekanaal

Het Kanaal van Roubaix

De Deûle

### De voies vertes:

VR365



De Leie



EuraTechnologies, Haute Deûle

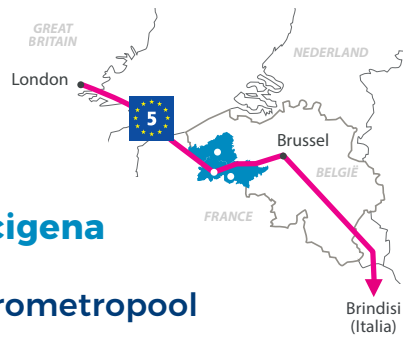


La Piscine, Roubaix



Transfo Zwevegem

Meer informatie over de Blauwe Ruit:  
[www.hetblauwepark.eu](http://www.hetblauwepark.eu)



## EuroVelo 5 Via Romea Francigena

3.300 km waarvan 92 km  
op het grondgebied van de eurometropool

De Europese fietsroute EuroVelo 5 verbindt **Londen** met **Brindisi** in Italië en doorkruist het gebied van de eurometropool van west naar oost. Ze volgt de route die de pelgrims meer dan duizend jaar geleden namen toen ze vanuit Engeland naar Rome trokken en via de haven van Brindisi hun reis verderzetten naar Jeruzalem.

EuroVelo 5 verbindt ook de steden van de belangrijkste Europese instellingen: Brussel, Luxemburg en Straatsburg, evenals Rome, waar de Europese Unie is ontstaan na de ondertekening van het Verdrag van Rome in 1957.

Vanuit **Lille** steekt u via de idyllische voie verte van het **Kanaal van Roubaix** de Belgische grens over. Langs kleine sluisen, ophaalbruggen en kabbelend water vertoeft u nu eens in Wallonië, dan weer in Vlaanderen, langs het **Spierekanaal**, en vervolgens de **Schelde**. Het **RAVeL des Collines** (voie verte) brengt u vervolgens naar het Natuurpark van het Pays des Collines en de Vlaamse Ardennen. Hoewel u zich in een heuvelachtige streek bevindt, brengt het RAVeL dat is aangelegd op de oude spoorlijnen 83 en 87, u probleemloos naar de stad Lessines (Lessen). Daarna volgt u de loop van de **Dender** om Brussel te bereiken. In het project Eurocyclo is een routekaart gemaakt over EuroVelo 5: Saint-Omer - Lille - Brussel in 5 etappes.



EuroVelo 5, RAVeL des Collines, Flobecq



## Bezienswaardigheden op de route



Lille, Grand'Place

### De erfgoedsteden:

Lille (stad van kunst en geschiedenis)  
Roubaix (stad van kunst en geschiedenis)  
Lessines



### De waterwegen:

Het Kanaal van Roubaix  
Het Spierekanaal  
De Schelde  
De Dender

### De voies vertes:

RAVeL des Collines in het Natuurpark  
van het Pays des Collines



Lessines, Hôpital Notre-Dame à la Rose



Kanaal van Roubaix



Spierekanaal



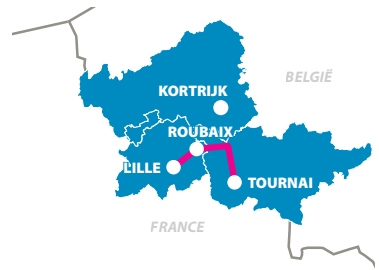
De Dender

EuroVelo 5 in enkele cijfers:

**3.300 km, waarvan 92 km op het grondgebied van de eurometropool**  
**6 landen doorkruist - 21 UNESCO-sites - 20 kathedralen**

Meer informatie: [www.viaromeafrancigena.com](http://www.viaromeafrancigena.com) - [www.eurovelo.com](http://www.eurovelo.com) - [evasion.lenord.fr](http://evasion.lenord.fr)

Sommige trajecten zijn in aanleg, informeer u voordat u op uw fiets stapt:  
[www.viaromeafrancigena.com](http://www.viaromeafrancigena.com)



## Lille - Roubaix - Tournai

46 km

Deze route kunt u in één dag afleggen. Ze verbindt twee karakteristieke steden van de Eurometropool: Lille en Tournai (Doornik), steden met een prestigieus verleden, gekenmerkt door de industriële revolutie en door het water.

Neem in **Lille**, de stad van kunst en geschiedenis, de tijd om de must-sees te bezoeken: de Grote Markt en het oude stadscentrum, met zijn geplaveide steegjes en zijn flamboyante architectuur uit de XVII<sup>e</sup> eeuw; het Museum voor Schone Kunsten, 2<sup>e</sup> museum van Frankrijk vanwege de rijkdom van zijn collecties; het belfort en het stadhuis, UNESCO-werelderfgoed; de citadel en het 60 ha grote park in het hart van de stad.

Verlaat Lille via de **gekanaliseerde Marque**, bijgenaamd 'Marque urbaine', een stedelijke voie verte waarmee u het rijke industriële erfgoed ten noorden van de stad kunt ontdekken. Het **Kanaal van Roubaix** neemt het vervolgens over. Het Kanaal werd in de XIX<sup>e</sup> eeuw gegraven ten behoeve van de snel groeiende textielindustrie en de oevers zijn aangelegd voor voetgangers en fietsers. Ze verbinden **Roubaix** en La Piscine, het museum van kunst en industrie, dat in een van de mooiste art decozwembaden uit de jaren '30 is gehuisvest.

Vlakbij ligt **Tourcoing**, toegankelijk via het **Kanaal van Tourcoing**, waarvan de hoge oevers die tien meter lager dan de stad liggen, ideaal zijn om te wandelen.

Te **Leers** krijgt het kanaal een landelijke look en bij het oversteken van de Belgische grens wordt het het **Spierekanaal**. Vervolgens neemt de **Schelde** het over. De Schelde is een grote waterweg met veel scheepvaartverkeer; de voie verte die er langs loopt is echter niet minder aangenaam en brengt u rechtstreeks naar een van de oudste steden van België, **Tournai** (Doornik). Maak er kennis met de Grote Markt, de typische renaissancegevels, de kathedraal en het belfort, geklasseerd als UNESCO-werelderfgoed. Bij de talrijke musea vind je het Museum voor Schone Kunsten van de hand van Horta. Fiets er op de kades langs de Schelde.

## Bezienswaardigheden op de route



Roubaix



Spierekanaal



Kanaal van Roubaix

### De erfgoedsteden:

Lille (stad van kunst en geschiedenis)

Roubaix (stad van kunst en geschiedenis)

Tourcoing (stad van kunst en geschiedenis)

Tournai



### De waterwegen:

De gekanaliseerde Marque

Het Kanaal van Roubaix

Het Spierekanaal

De Schelde



Citadel, Lille



Tournai, kathedraal UNESCO

Meer informatie:

[www.hellolille.eu](http://www.hellolille.eu)

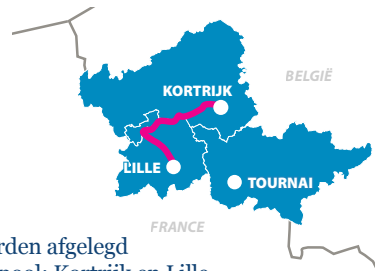
[www.roubaixtourisme.com](http://www.roubaixtourisme.com)

[www.visitwapi.be](http://www.visitwapi.be)

[www.visitournai.be](http://www.visitournai.be)

## Kortrijk - Lille

47 km



Deze route langs het water kan in één of twee dagen worden afgelegd en verbindt twee symbolische steden van de Eurometropool: Kortrijk en Lille.

**Kortrijk**, aan de samenvloeiing van het Kanaal Bossuit-Kortrijk en de Leie, is het vertrekpunt van deze route. U zult onder de indruk zijn van het belfort en begijnhof, die op de werelderfgoedlijst van UNESCO staan. De Broeltorens, die een historisch tegengewicht vormen voor de dynamiek van deze stad die ingrijpend aan het veranderen is. Neem de tijd om op de kades langs het water te wandelen en te proeven van één van de vele lokale bieren.

U verlaat Kortrijk langs de **Leie** die zich een weg baant door de groene vlaktes van het vlakke land. Langs de gekanaliseerde rivieren laten de vele bezienswaardigheden u van de ene verbazing in de andere vallen: de steden en dorpen (Menen, Halluin, Wervik, Komen en Warneton), de verrassende musea (het Tabaksmuseum te Wervik, het Lintweverijmuseum te Komen, het Brouwerijmuseum te Warneton...), de cafeetjes en gastronomische stopplaatsen, de vele sites die herinneren aan de Grote Oorlog (militaire begraafplaatsen, het Britse gedenkteken te Ploegsteert, het Ploegsteert 14-18 Experience)...

In Deûlémont neemt de gekanaliseerde **Deûle** het over en doorkruist ze de voorstedelijke landbouwvlakte van Lille. Aanmeerplaatsen en kleine jachthavens onderbreken de tocht te Deûlémont, Quesnoy-sur-Deûle en Wambrechies. Langs het water brengen restaurants, musea, een jeneverstokerij en zelfs een toeristische tramway dit charmante hoekje van de metropool Lille tot leven.

**Lille**, stad van kunst en geschiedenis en het hoogtepunt van uw route, stelt u zijn architecturale schatten, atypische musea en levendig stadscentrum voor.



De Deûle

## Bezienswaardigheden op de route



Kortrijk, Broeltorens



De Leie



Toeristische tramway, Wambrechies

### De erfgoedsteden:

Kortrijk  
Wervik  
Comines  
Warneton  
Lille (stad van kunst en geschiedenis)



### De waterwegen:

De Leie  
De Deûle

### De voies vertes:

Véloroute 32 en Véloroute 364



Ploegsteert, militaire begraafplaats



Lille

Meer informatie:

[www.toerismekortrijk.be](http://www.toerismekortrijk.be)

[www.westtoer.be](http://www.westtoer.be)

[www.hellolille.eu](http://www.hellolille.eu)

[www.lillemetropole.fr](http://www.lillemetropole.fr)

[www.lys-sans-frontieres.org](http://www.lys-sans-frontieres.org)

# Lille - Roubaix - Kortrijk - Gent

## 113 km




Deze route, die in twee of drie dagen kan worden afgelegd, verbindt drie prestigieuze steden aan het water: Lille, Kortrijk en Gent.

Neem in **Lille**, de stad van kunst en geschiedenis, de tijd om de must-sees te bezoeken: de Grote Markt en het oude stadscentrum, het Museum voor Schone Kunsten, het belfort en het stadhuis, de citadel en het 60 ha grote park in het hart van de stad.

Verlaat Lille via de **gekanaliseerde Marque**, bijgenaamd 'Marque urbaine', een stedelijke voie verte waarmee u het rijke industriële erfgoed ten noorden van de stad kunt ontdekken. Het **Kanaal van Roubaix** neemt het vervolgens over. Het Kanaal werd in de XIX<sup>e</sup> eeuw gegraven ten behoeve van de snel groeiende textielindustrie, en de oevers zijn aangelegd voor voetgangers en fietsers. Ze verbinden **Roubaix** en La Piscine, het museum van kunst en industrie, dat in een van de mooiste art decozwembaden uit de jaren '30 is gehuisvest.

Te Leers krijgt het kanaal een landelijke look en bij het oversteken van de Belgische grens wordt het het **Spierekanaal**. De **Schelde** en het **Kanaal Bossuit-Kortrijk** nemen het vervolgens over. De Schelde is een grote waterweg met veel scheepvaartverkeer; de voie verte die er langs loopt is echter niet minder aangenaam en brengt u rechtstreeks naar **Kortrijk**, stad van architectuur, kunst en design, helemaal gericht op het water met zijn parken, wandelingen, speeltuinen en cafés langs de oevers van de Leie.

De route gaat vervolgens verder langs de gekanaliseerde **Leie** en slingert zich langs de bochten van de 'oude' Leie om uiteindelijk de stad **Gent**, te bereiken, het hoogtepunt van de route.



Spierekanaal

## Bezienswaardigheden op de route



Lille



Kanaal van Roubaix



Kortrijk

### De erfgoedsteden:

Lille (stad van kunst en geschiedenis)

Roubaix (stad van kunst en geschiedenis)

Tourcoing (stad van kunst en geschiedenis)

Kortrijk

Gent



### De waterwegen:

De gekanaliseerde Marque

Het Kanaal van Roubaix

Het Spierekanaal

De Schelde

Het Kanaal Bossuit-Kortrijk

De Leie



Kanaal Bossuit-Kortrijk



Gent

Meer informatie:

[www.hellolille.eu](http://www.hellolille.eu)

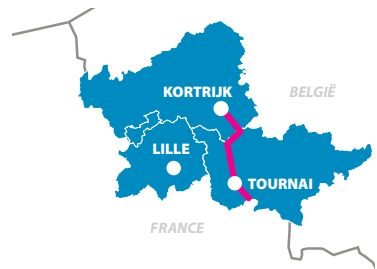
[www.roubaixtourisme.com](http://www.roubaixtourisme.com)

[www.toerismekortrijk.be](http://www.toerismekortrijk.be)

[visit.gent](http://visit.gent)

## Scheldevallei (Tournai - Kortrijk)

48 km



De **Schelde**, een 355 km lange Europese rivier, is de rode draad in het landschap van de eurometropool. Ze doorkruist Frankrijk en België vooraleer uit te monden in de Noordzee, in Nederland. Het is een van de meest gebruikte waterwegen in Europa, en wordt jaarlijks bevaren door meer dan 1400 binnenvaartschepen, met name voor het transport van de 10 miljoen ton steen die wordt gewonnen uit de steengroeves van Tournai (Doornik).

Haar omgeving, aangelegd als voie verte, verbindt de stad Tournai (Doornik) met het **Kanaal Bossuit-Kortrijk**, dat u langs rustieke landschappen en zich traag voortbewegende binnenvaartschepen naar de stad Kortrijk en de Leie zal brengen. Op sommige plaatsen hebben rechttrekkingen van de Schelde dode rivierarmen gevormd, 'coupures' genaamd, oude meanders die bevorderlijk zijn voor de ontwikkeling van de fauna en flora die kenmerkend zijn voor vochtige omgevingen. De **Coupure van Bléharies** ten zuiden van Tournai (Doornik) en de **Coupure van Léaucourt** ten noorden, zijn een omweg waard.

**Tournai** (Doornik), de stad met de 5 klokkentorens, de kathedraal en belfort die op de werelderfgoedlijst van UNESCO staan, de talrijke musea en de kades langs de Schelde moet u zeker een bezoek brengen. Ten zuiden van de stad, vindt u het **Witte Land**, het land van cement en kalk. Het contrast kan niet groter zijn: het landschap wordt gekenmerkt door oude kalkovens, laadkaaien, steengroeven, waarvan sommige nog worden gebruikt, in een wolk van cementstof. Een paar kilometer daar vandaan bereikt u, via de voie verte, het recreatiecentrum **Grand Large**, een vijver van 45 ha groot met ontspannings- en recreatiegebieden (zeilen, kanoën...) en het ecovriendelijke vakantieoord Your Nature.

**Kortrijk**, aan de samenvloeiing van het Kanaal Bossuit-Kortrijk en de Leie, zal u verbazen met zijn belfort en begijnhof, die op de werelderfgoedlijst van UNESCO staan, en zijn Broeltorens, die een historisch tegengewicht vormen voor de dynamiek van deze stad die ingrijpend aan het veranderen is.



Coupure van Léaucourt, Pecq



## Bezienswaardigheden op de route



Coupure van Bléharies, Brunehaut



RAVeL van de Schelde, Kalkovens St. André (Tournai)

### De erfgoedsteden:

Tournai  
Kortrijk

### De waterwegen:

De Schelde  
Het Kanaal Bossuit-Kortrijk  
De Leie



Schelde



Grand Large, Péronnes



Kortrijk

**Voorgesteld vertrekpunt:** Grand Large, Avenue du Lac, 7640 Antoing (Péronnes)

**Verbinding met la voie verte Gueules noires tot in Vieux Condé (FR).** Deze weg loopt tot Péruwelz via de RAVEL L92.

**Meer informatie en routesuggesties:**

[www.visitwapi.be](http://www.visitwapi.be)

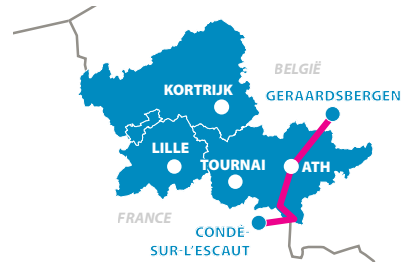
[www.visitwestvlaanderen.be](http://www.visitwestvlaanderen.be)

[ravel.wallonie.be](http://ravel.wallonie.be)

# Dendervallei

## (Geraardsbergen – Ath – Condé-sur-l'Escaut)

53 km



De **Dender** ontspringt te Ath (Aat) in Picardisch Wallonië en stroomt vervolgens naar Vlaanderen om uit te monden in de Schelde, 65 kilometer verder, te Dendermonde, in Oost-Vlaanderen. Ten zuiden van Ath (Aat) verbinden het **Kanaal Blaton-Ath**, het **Kanaal Nimy-Blaton-Péronnes** en het **Kanaal Condé-Pommerœul** Ath (Aat) met de Franse stad Condé-sur-l'Escaut.

Terwijl de Dender lang werd gebruikt om de blauwe hardsteen uit de steengroeven van Lessines (Lessen) naar de havens en de omliggende steden te vervoeren, dienden de kanalen Blaton-Ath, Nimy-Blaton-Péronnes en Condé-Pommerœul voornamelijk voor het transport van de steenkool die werd ontgonnen in de mijnen in de regio. Vandaag zijn de hoge oevers van deze rivieren aangelegd als voies vertes en kunt u gemakkelijk van Geraardsbergen naar Ath (Aat) en Condé-sur-l'Escaut fietsen.

Het eerste deel van de route, tussen Geraardsbergen en Ath (Aat), slingert zich langs meanders en groen, door vochtige weiden, natuurlijke moerasgebieden en populierenplantages. Dit natuurgebied wordt slechts onderbroken door een paar stadskernen aan het water met een zeer rijk historisch erfgoed, zoals de 'muur' van **Geraardsbergen**, de mythische kasseiweg van de Ronde van Vlaanderen, het 'Hôpital Notre-Dame à la Rose' te **Lessines** (Lessen), 'Hospices de Beaune du nord' en **Ath** (Aat), de Reuzenstad met zijn Burbant-toren, om maar een paar voorbeelden te noemen. Het tweede deel van de route, langs de kanalen, bevat veel overblijfselen van de binnenscheepvaart van vroeger: oude, met de hand bediende sluizen (een twintigtal tussen Ath en Blaton) en de ophaalbrug dragen bij aan de charme van de route, terwijl de vissen vissers aantrekken. In de buurt vindt u **Belœil** en zijn kasteel, het 'Belgische klein Versailles'; **Bernissart** en zijn museum van de Iguanodon en tenslotte **Condé-sur-l'Escaut** en zijn oude mijnen. En dan hebben we het nog niet gehad over de vele natuurgebieden van de twee grensoverschrijdende parken die u doorkruist: het **Natuurpark "des Plaines de l'Escaut"** en het **Natuurpark Scarpe-Escaut**. Deze rustige route staat in het teken van de omringende natuur.



De Dender

## Bezienswaardigheden op de route



De 'muur' van Geraardsbergen

### De erfgoedsteden:

Geraardsbergen      Bernissart  
Lessines              Condé-sur-l'Escaut  
Ath  
Belœil

### De waterwegen:


De Dender  
Het Kanaal Blaton-Ath  
Het Kanaal Nimy-Blaton-Péronnes  
Het Kanaal Condé-Pommeroeul



Ducasse van Ath, immaterieel UNESCO-erfgoed



Belœil en zijn kasteel



Kanaal Blaton-Ath



Moerassen van Harchies,  
Natuurpark der Scheldevlakten

**Meer informatie en routesuggesties:**

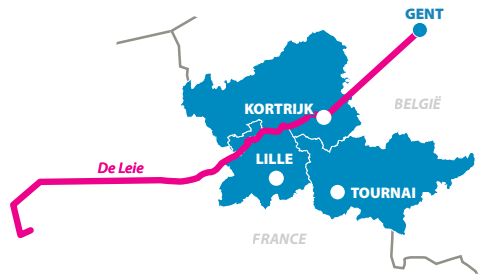
[www.visitwapi.be](http://www.visitwapi.be)

[ravel.wallonie.be](http://ravel.wallonie.be)

[www.toerismevlaamseardennen.be](http://www.toerismevlaamseardennen.be)

## Fietsen langs de Leie

### 214 km waarvan 67 km op het grondgebied van de eurometropool



De **Leie** is 214 km lang en ontspringt te Lisbourg in le Nord-Pas-de-Calais. Ze doorkruist het Franse (126 km) en Belgische (88 km) platteland en mondt uit in de Schelde te Gent.

Deze rivier diende lange tijd als laken- en handelsroute en als natuurlijke grens en culturele barrière tussen Frankrijk, Vlaanderen en Wallonië. Vandaag is ze een echte grensoverschrijdende bestemming voor fietstoeristen.

Volg vanaf Ariën-aan-de-Leie de markering van het fietsknooppuntennetwerk 'Leievallei & Frans-Vlaamse heuvels' tot Armentiers door het jaagpad of de kleine plattelandswegen te nemen.

Na **Armentiers**, loopt de route verder langs de gekanaliseerde rivier. Ze baant zich een weg door de groene vlaktes van het vlakke land. Tijdens de 40 kilometer tot Kortrijk zult u onder de indruk zijn van de steden en dorpjes die u doorkruist (Armentiers, Warneton, Komen, Wervik, Halluin, Menen), hun erfgoed dat op de UNESCO-lijst staat (het belfort van Armentiers en dat van Komen), hun verrassende musea (het Brouwerijmuseum te Warneton, het lintweverijmuseum te Komen, het Tabaksmuseum te Wervik...), de cafés, gastronomische stopplaatsen en jachthavens (Deûlémont, Halluin) en tenslotte de talrijke sites en gedenkplaatsen van de Grote Oorlog (militaire begraafplaatsen, Brits gedenkteken van Ploegsteert, het Ploegsteert 14-18 Experience).

In **Kortrijk** gaat de route gedurende 55 kilometer verder langs de gekanaliseerde Leie en vervolgens langs de bochten van de 'oude' Leie, om uiteindelijk de stad **Gent** te bereiken, het hoogtepunt van de route.



## Bezienswaardigheden op de route



Armentières, UNESCO-belfort van het stadhuis

### De erfgoedsteden:

Armentières    Wervik  
Warneton      Kortrijk  
Comines

### De waterwegen:

De Leie

### De voies vertes:

Véloroute 32 en Véloroute 364




Warneton, Brouwerijmuseum



Ploegsteert, militaire begraafplaats



Komen, UNESCO-belfort



Komen, lintweverijmuseum


### Meer informatie en routesuggesties:

- Topogids "La Lys en roue libre" (volledige route Lisbourg-Gent) - éd. OUEST-FRANCE. Gratis te downloaden op [www.lys-sans-frontieres.org](http://www.lys-sans-frontieres.org)
- Kaart van het fietsknooppuntennetwerk 'Leievallei & Frans-Vlaamse heuvels'

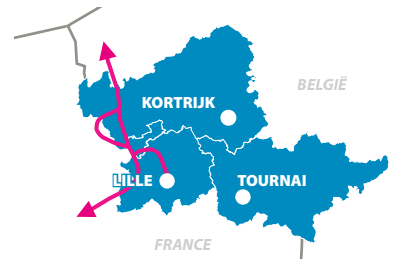
[www.lys-sans-frontieres.org](http://www.lys-sans-frontieres.org)

[evasion.lenord.fr](http://evasion.lenord.fr)

[www.tourisme-flandrelys.fr](http://www.tourisme-flandrelys.fr)



## Op de wegen van de Grote Oorlog 145 km



Eind 1914 is alle hoop op een snelle overwinning vervlogen. Een loopgravenlinie van 700 km lang strekt zich uit van de Belgische kust tot in Zwitserland; de Franse en Britse legers staan tegenover de Duitse troepen. Er begint een lange en uitputtende stellingenoorlog. Het grondgebied van de eurometropool zal sterk worden getekend door de Grote Oorlog en het Front vormt een groot litteken tussen de regio Hauts-de-France en België.

Dompel u per fiets onder in deze periode op 'De wegen van de Grote Oorlog' en ontdek deze plaatsen die getuigen van de oorlog en die de herinnering aan de mannen en vrouwen die eraan deelnamen levend houden. Van de Ieperboog tot Weppes door de Leievlaakte, liggen veel gemeenten die littekens van de Eerste Wereldoorlog dragen. Te Ieper, Passendale, Mesen en Ploegsteert woedde er een hevige strijd. In juli 1916 was Fromelles, aan het 'vergeten front' het toneel van een korte, brutale en bloederige episode. In Poperinge werden op de binnenplaats van het stadhuis vier Britse soldaten gefusilleerd. Armentiers, dat voor 90% was vernietigd, diende als medische basis en had een groot ziekenhuis.

De **140 militaire begraafplaatsen**, gedenktekens (Menin Gate Memorial, Gedenkteken van Ploegsteert...) en de vele musea, waaronder het prachtige **In Flanders Field** te Ieper, of het **Ploegsteert 14-18 Experience**, dompelen u onder in de diepste krochten van de Grote Oorlog en brengen hulde aan de half miljoen soldaten die tussen 1914 en 1918 in de loopgraven zijn omgekomen.



Tyne Cot Cemetery, Zonnebeke

## Bezienswaardigheden op de route



Gedenkteken van Ploegsteert



Fromelles, Cobbers

### De erfgoedsteden:


|             |             |
|-------------|-------------|
| Armentières | Messines    |
| Aubers      | Passendale  |
| Fromelles   | Ploegsteert |
| La Bassée   | Poperinge   |
| Langemark   | Ieper       |
| Lille       | Zonnebeke   |

### De waterwegen:

Het Kanaal Ieper-Ijzer  
De Leie  
De Deûle  
De gekanaliseerde Deûle



Opline, militaire begraafplaats



Ploegsteert, Plugstreet 14-18 Experience




Ieper, In Flanders Fields Museum

### Meer informatie en routesuggesties:

- Topogids "Sur les chemins de la Grande Guerre" (in le Nord, le Pas-de-Calais, la Somme, l'Aisne en België) - éd. OUEST-FRANCE
- Knooppuntroute "Met de fiets op de weg van de herinnering" (Komen-Warneton) - [www.visitwapi.be](http://www.visitwapi.be)

[www.cyclingthewesternfront.co.uk](http://www.cyclingthewesternfront.co.uk)  
[www.toerismewesthoek.be](http://www.toerismewesthoek.be)



# 4

## Onthaal en diensten voor fietstoeristen in de eurometropool

### Toeristische informatiepunten

#### • De metropool Lille

Gegevens van de 10 Diensten voor Toerisme van de metropool Lille vindt u op [www.hellolille.eu](http://www.hellolille.eu)

#### • West-Vlaanderen

##### Westtoer

Gegevens van de toeristische informatiepunten in West-Vlaanderen vindt u op [www.visitwestvlaanderen.be](http://www.visitwestvlaanderen.be)

#### • Wallonie picarde

##### Maison du Tourisme de la Wallonie picarde

Tel. +32 69 78 98 16  
[info@visitwapi.be](mailto:info@visitwapi.be) - [www.visitwapi.be](http://www.visitwapi.be)

Gegevens van de 18 toeristische informatiepunten in Picardisch Wallonië vindt u op [www.visitwapi.be](http://www.visitwapi.be)

##### Office du Tourisme de Tournai

Place Paul-Emile Janson 1, 7500 Tournai  
Tel. +32 69 22 20 45  
[info@visittournai.be](mailto:info@visittournai.be) - [www.visittournai.be](http://www.visittournai.be)

##### Maison du Tourisme de Mouscron

Place Gérard Kasiers 15, 7700 Mouscron  
Tel. +32 56 86 03 70  
[info@visitmouscron.be](mailto:info@visitmouscron.be) - [www.visitmouscron.be](http://www.visitmouscron.be)



## Fietsverhuur en reparatiepunten

### • De metropool Lille

- **Ville** : 2200 zelfbedieningsfietsen in 223 stations van de metropool Lille  
[www.ilevia.fr](http://www.ilevia.fr)
- **Le Grand Huit** : begeleide tocht in Lille op authentieke omafietsen of tandems.  
[www.legrandhuit.eu](http://www.legrandhuit.eu)
- **ADAV**  
[www.droitauvelo.org](http://www.droitauvelo.org)
- **Lille by Wattitud** (verhuur van fietsen)  
Tel. : +33 7 61 47 32 73  
[www.wattitud.com/wattitud-hauts-de-france/](http://www.wattitud.com/wattitud-hauts-de-france/)
- **Club Léo Lagrange** (10 VTC en 30 VTT)  
82 rue des chauffours, 59280 Armentières  
Tel. : +33 3 20 77 09 40  
[cyberleoarmentieres@nordnet.fr](mailto:cyberleoarmentieres@nordnet.fr) - [www.clla.fr](http://www.clla.fr)
- **MCF Lille (B'Twin Village)**  
4 Rue Professeur Langevin, 59000 Lille  
Tel. : +33 9 82 26 30 44  
[contact@ecolemcfille.com](mailto:contact@ecolemcfille.com) - [www.ecolemcfille.com](http://www.ecolemcfille.com)
- **Atelier Vélo - Lille Centre** (350 fietsen : VTC, VTT en VAE)  
Avenue Willy Brandt, 59 000 Lille  
Tel. : +33 3 20 78 80 63 - [www.lsi-asso.fr/atelier-velo](http://www.lsi-asso.fr/atelier-velo)
- **Atelier Vélo - Lille Sud** (300 fietsen : VTC, VTT en VAE)  
1 rue Giraudoux, 59 000 Lille  
Tel. : +33 3 20 95 99 61 - [www.lsi-asso.fr/atelier-velo](http://www.lsi-asso.fr/atelier-velo)

### • West-Vlaanderen

[www.visitwestvlaanderen.be](http://www.visitwestvlaanderen.be)  
[www.mobit.eu](http://www.mobit.eu)  
[www.mobiel.be](http://www.mobiel.be)

### • Wallonie picarde

[www.visitwapi.be](http://www.visitwapi.be)

Het Agentschap van de Eurometropool Lille-Kortrijk-Tournai bedankt zijn partners die aan deze publicatie hebben meegewerkt:



**Verantwoordelijke uitgever:** Loïc Delhuvenne – Agentschap van de Eurometropool Lille-Kortrijk-Tournai – **Editie 2023**

De inhoud en het concept van dit document zijn auteursrechtelijk beschermd. Alle rechten voorbehouden. Geen enkel deel van deze publicatie mag worden gereproduceerd, opgeslagen in een database of openbaar worden gemaakt in welke vorm dan ook, hetzij elektronisch, mechanisch of anderszins, zonder de voorafgaande schriftelijke toestemming van de verantwoordelijke uitgever. De uitgever is niet verantwoordelijk voor mogelijke fouten, weglatingen of latere aanpassingen.

**EUROMÉTROPOLE**  
**EUROMETROPOOL**  

---

**LILLE • KORTRIJK • TOURNAI**